

Strecke	↔	70,7 km	Schwierigkeit	mittel
Dauer	🕒	4:45 h	Kondition	●●●●●●●●
Aufstieg	▲	185 m	Technik	●●●●●●●●
Abstieg	▼	185 m	Höhenlage	474 m
				364 m

Tourdaten



TOP Radtour Au in der Hallertau nach Abensberg



Kartengrundlagen: outdooractive Kartografie; Deutschland: @Geobasis-DE / BKG 2021, @Geobasis-DE / LDBV 2021, Österreich: @1996-2021 here, All rights reserved., @BVG 2020, @Land Vorarlberg, Italien: @1994-2021 here, All rights reserved., @Autonome Provinz Bozen – Südtirol – Abteilung Natur, Landschaft und Raumentwicklung, @Cartago S.R.L. Kartengrundlagen: outdooractive Kartografie; @OpenStreetMap (www.openstreetmap.org)

Foto: Auer-Markt-Strawanza, Community

Titelbild: Kloster Biburg

Webseite
<https://out.ac/10mhp>



QR-Code scannen und diese Tour offline speichern, mit Freunden teilen und mehr

Tour zum Mitnehmen für iPhone und Android

Aktualisierung: 02.05.2021

Auer-Markt-Strawanza


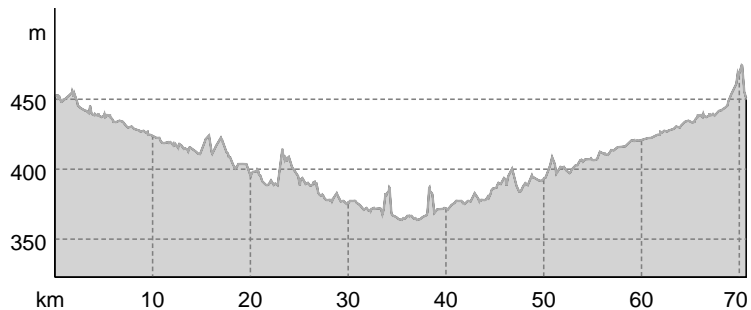


Foto: Auer-Markt-Strawanza, Community

Höhenprofil




Mit dem Fahrrad an der Abens entlang, durch die Hopfengärten und Felder. An sehenswerten Punkten vorbei auf Radwegen, Nebenstraßen und gut befestigten Wegen. Viele Punkte für eine Pause und Einkehr, P...

Start der Tour

Siegelbrunnen Markt Au in der Hallertau

Ende der Tour

Rundtour bis Abensberg und zurück.



Kloster Biburg

Foto: Auer-Markt-Strawanza, Community



1



2



3



4